
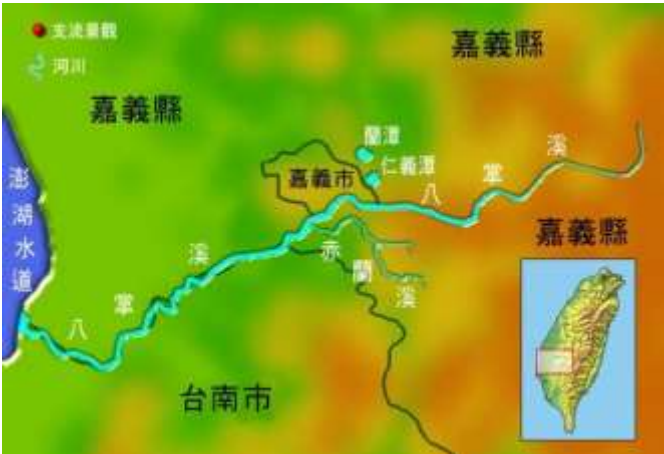



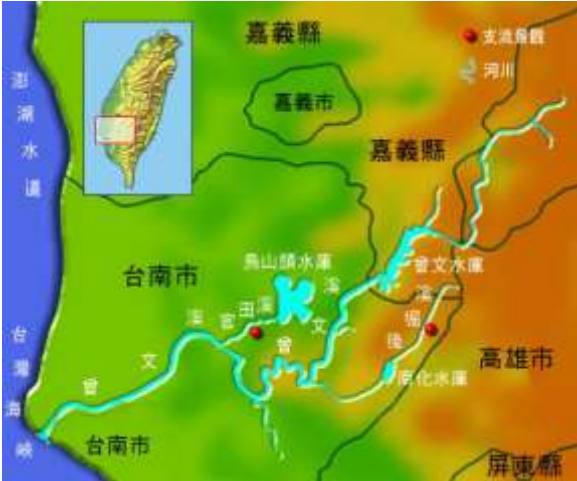
臺南市水域遊憩活動區域一覽表

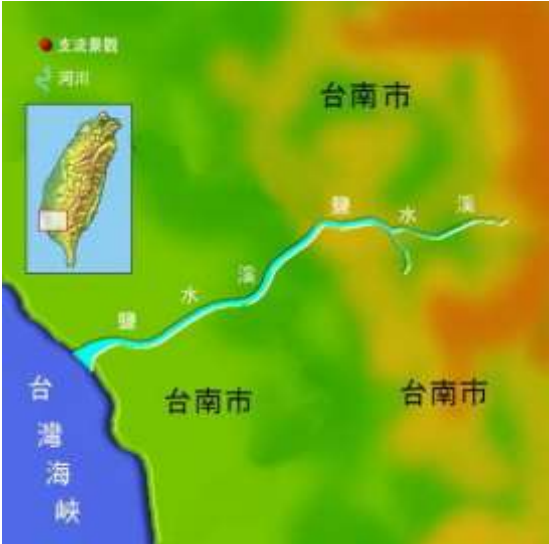
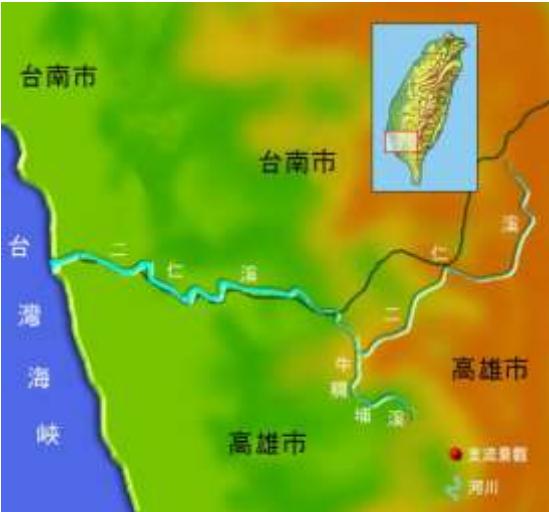
<p>水域範圍 (請標示座標及提供圖檔)</p>	<p>水域管理機關</p>	<p>使用方式 (禁止/專案申請許可/常態開放)</p>	<p>法令依據</p>	<p>備註</p>
 <p>海岸線向西延伸至 20 公尺等深線</p>	<p>交通部觀光局 雲嘉南濱海 國家風景區管理處</p>	<p>馬沙溝濱海遊憩區： 常態開放 (游泳、獨木舟、風浪板、立式划槳、水上摩托車、香蕉船)</p> 	<ol style="list-style-type: none"> 1. 水域遊憩活動管理辦法 2. 馬沙溝濱海遊憩區從事水域活動限制、暫停相關事項 (交通部觀光局雲嘉南濱海國家風景區管理處 105 年 8 月 29 日觀雲管字第 1050300543 號公告) 	
	<p>台江國家公園 管理處</p>	<p>專案申請許可</p> <ol style="list-style-type: none"> 1. 六孔碼頭北側水域 2. 六孔管理站後方魚塭體驗區 	<ol style="list-style-type: none"> 1. 國家公園法 2. 台江國家公園區域內禁止事項 (內政部 101.6.29 台內營字第 1010805549 號令訂定發布) 3. 水域遊憩活動管理辦法 4. 台江國家公園水域遊憩活動申請須知 (台江國家公園管理處 103.7.15 營江解字第 1036880879 號令) (查詢：https://goo.gl/Eok2oH) 	

<p>水域範圍 (請標示座標及提供圖檔)</p>	<p>水域管理機關</p>	<p>使用方式 (禁止/專案申請許可/常態開放)</p>	<p>法令依據</p>	<p>備註</p>
	<p>交通部觀光局 西拉雅 國家風景區管理處</p>	<p>轄區內水域分屬各水庫管理機關所轄管，故分別依據各水域管理機關公告事項辦理</p>	<ol style="list-style-type: none"> 1. 水域遊憩活動管理辦法 2. 交通部觀光局西拉雅國家風景區管理處 104 年 3 月 25 日觀西管字第 10403002271 號公告 3. 交通部觀光局西拉雅國家風景區管理處 104 年 6 月 24 日觀西管字第 10403005284 號公告 	
<p>安平漁港</p> 	<p>漁業署(主管機關) 本市漁港及近海管理處(代管機關)</p>	<p>專案申請許可</p>	<ol style="list-style-type: none"> 1. 漁港法 2. 105 年 1 月 22 日漁一字第 1051201366 號函送「105 年度委託代管第一類漁港計畫」委辦計畫合約書 3. 水域遊憩活動管理辦法 	

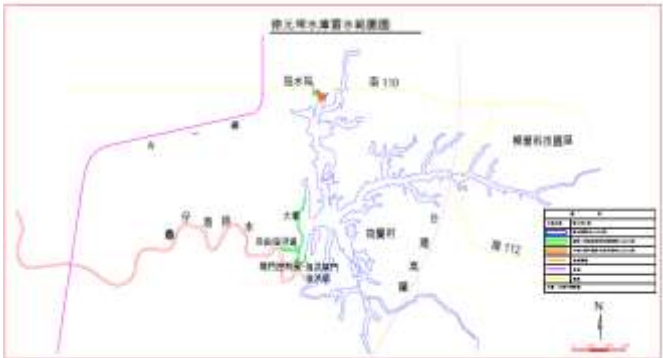

<p>水域範圍 (請標示座標及提供圖檔)</p>	<p>水域管理機關</p>	<p>使用方式 (禁止/專案申請許可/常態開放)</p>	<p>法令依據</p>	<p>備註</p>																																								
<p>安平商港水域</p>  <table border="1" data-bbox="627 359 828 502"> <thead> <tr> <th>點位</th> <th>經度</th> <th>緯度</th> </tr> </thead> <tbody> <tr> <td>A</td> <td>120°07'13.73"</td> <td>23°01'18.04"</td> </tr> <tr> <td>B</td> <td>120°07'17.78"</td> <td>23°01'46.89"</td> </tr> <tr> <td>C</td> <td>120°08'01.04"</td> <td>23°02'56.92"</td> </tr> <tr> <td>D</td> <td>120°08'06.53"</td> <td>23°03'38.00"</td> </tr> </tbody> </table> <p>註：坐標系統為 WGS84 系統</p>	點位	經度	緯度	A	120°07'13.73"	23°01'18.04"	B	120°07'17.78"	23°01'46.89"	C	120°08'01.04"	23°02'56.92"	D	120°08'06.53"	23°03'38.00"	<p>臺灣港務股份有 限公司 高雄港務分公司 安平港營運處</p>	<p>禁止</p>	<p>商港法</p>																										
點位	經度	緯度																																										
A	120°07'13.73"	23°01'18.04"																																										
B	120°07'17.78"	23°01'46.89"																																										
C	120°08'01.04"	23°02'56.92"																																										
D	120°08'06.53"	23°03'38.00"																																										
<p>本市南區海岸(含黃金海岸)</p>  <table border="1" data-bbox="179 1189 425 1412"> <thead> <tr> <th>點位</th> <th>經度</th> <th>緯度</th> <th>說明</th> </tr> </thead> <tbody> <tr> <td>A</td> <td>120°07'13.73"</td> <td>23°01'18.04"</td> <td>安平商港水域範圍線起點</td> </tr> <tr> <td>B</td> <td>120°07'17.78"</td> <td>23°01'46.89"</td> <td>安平商港水域範圍線起點</td> </tr> <tr> <td>C</td> <td>120°08'01.04"</td> <td>23°02'56.92"</td> <td>安平商港水域範圍線起點</td> </tr> <tr> <td>D</td> <td>120°08'06.53"</td> <td>23°03'38.00"</td> <td>安平商港水域範圍線起點</td> </tr> <tr> <td>E</td> <td>120°08'06.53"</td> <td>23°03'38.00"</td> <td>安平商港水域範圍線起點</td> </tr> <tr> <td>F</td> <td>120°08'06.53"</td> <td>23°03'38.00"</td> <td>安平商港水域範圍線起點</td> </tr> <tr> <td>G</td> <td>120°08'06.53"</td> <td>23°03'38.00"</td> <td>安平商港水域範圍線起點</td> </tr> <tr> <td>H</td> <td>120°08'06.53"</td> <td>23°03'38.00"</td> <td>安平商港水域範圍線起點</td> </tr> <tr> <td>I</td> <td>120°08'06.53"</td> <td>23°03'38.00"</td> <td>安平商港水域範圍線起點</td> </tr> </tbody> </table>	點位	經度	緯度	說明	A	120°07'13.73"	23°01'18.04"	安平商港水域範圍線起點	B	120°07'17.78"	23°01'46.89"	安平商港水域範圍線起點	C	120°08'01.04"	23°02'56.92"	安平商港水域範圍線起點	D	120°08'06.53"	23°03'38.00"	安平商港水域範圍線起點	E	120°08'06.53"	23°03'38.00"	安平商港水域範圍線起點	F	120°08'06.53"	23°03'38.00"	安平商港水域範圍線起點	G	120°08'06.53"	23°03'38.00"	安平商港水域範圍線起點	H	120°08'06.53"	23°03'38.00"	安平商港水域範圍線起點	I	120°08'06.53"	23°03'38.00"	安平商港水域範圍線起點	<p>本府水利局 (海堤區域)</p>	<ol style="list-style-type: none"> 1. 本海域無常駐救生員、漂沙不穩定,且常有牡蠣養殖(每年10月1日至翌年6月30日),故不宜開放游泳。 2. 本市南區鯤鯓、喜樹部分海域,於牡蠣養殖外,開放從事風箏衝浪活動。 	<ol style="list-style-type: none"> 1. 水利相關法規並無規定 2. 水域遊憩活動管理辦法 3. 本市南區近岸海域限制、禁止水域遊憩活動及相關事項(臺南市政府104年11月18日府觀風字第1040946366B號公告) 	<p>水域範圍： 海堤堤肩線向外一百五十公尺範圍內,超過負五公尺等深線者,以負五公尺等深線處為準</p>
點位	經度	緯度	說明																																									
A	120°07'13.73"	23°01'18.04"	安平商港水域範圍線起點																																									
B	120°07'17.78"	23°01'46.89"	安平商港水域範圍線起點																																									
C	120°08'01.04"	23°02'56.92"	安平商港水域範圍線起點																																									
D	120°08'06.53"	23°03'38.00"	安平商港水域範圍線起點																																									
E	120°08'06.53"	23°03'38.00"	安平商港水域範圍線起點																																									
F	120°08'06.53"	23°03'38.00"	安平商港水域範圍線起點																																									
G	120°08'06.53"	23°03'38.00"	安平商港水域範圍線起點																																									
H	120°08'06.53"	23°03'38.00"	安平商港水域範圍線起點																																									
I	120°08'06.53"	23°03'38.00"	安平商港水域範圍線起點																																									


<p>水域範圍 (請標示座標及提供圖檔)</p>	<p>水域管理機關</p>	<p>使用方式 (禁止/專案申請許可/常態開放)</p>	<p>法令依據</p>	<p>備註</p>
<p>臺南運河</p> 	<p>本府水利局</p>	<p>專案申請許可</p>	<ol style="list-style-type: none"> 1. 水利法。 2. 水域遊憩活動管理辦法。 3. 修正「臺南市臺南運河限制水域遊憩活動及相關事項公告」(臺南市政府 107 年 6 月 26 日府觀風字第 1070694157B 號公告) 	<ol style="list-style-type: none"> 1. 有關水利構造物維護事宜，由本府水利局進行相關維護 2. 水域遊憩活動申請，洽觀光旅遊局辦理
<p>八掌溪水系(含赤蘭溪、頭前溪)</p> 	<p>經濟部水利署 第五河川局</p>	<p>水域遊憩使用行為非屬水域管理機關權責業務，以不開放為原則，如目的主管機關認有使用需要時，以專案申請許可</p>	<ol style="list-style-type: none"> 1. 水利法 2. 河川管理辦法 3. 水域遊憩活動管理辦法 	

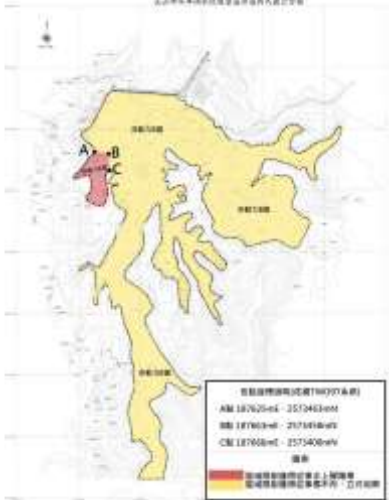
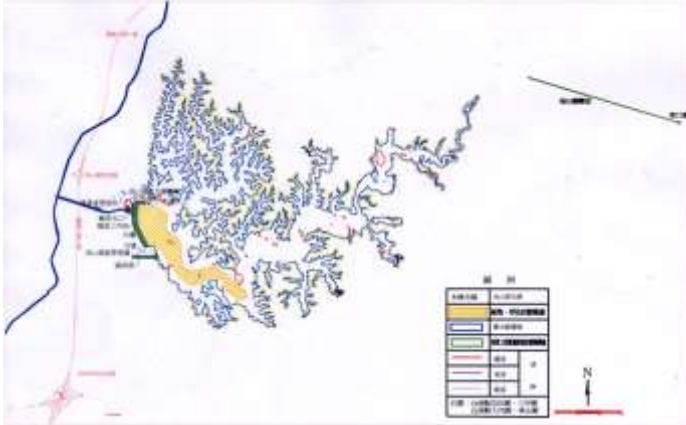
<p>水域範圍 (請標示座標及提供圖檔)</p>	<p>水域管理機關</p>	<p>使用方式 (禁止/專案申請許可/常態開放)</p>	<p>法令依據</p>	<p>備註</p>
<p>急水溪水系(含六重溪、龜重溪)</p> 	<p>經濟部水利署 第五河川局</p>	<p>水域遊憩使用行為非屬水域管理機關權責業務，以不開放為原則，如目的主管機關認有使用需要時，以專案申請許可</p>	<ol style="list-style-type: none"> 1. 水利法 2. 河川管理辦法 3. 水域遊憩活動管理辦法 	
<p>曾文溪水系(含後堀溪、菜寮溪、官田溪)</p> 	<p>經濟部水利署 第六河川局</p>	<p>水域遊憩使用行為非屬水域管理機關權責業務，以不開放為原則，如目的主管機關認有使用需要時，以專案申請許可</p>	<ol style="list-style-type: none"> 1. 水利法 2. 河川管理辦法 3. 水域遊憩活動管理辦法 	

<p>水域範圍 (請標示座標及提供圖檔)</p>	<p>水域管理機關</p>	<p>使用方式 (禁止/專案申請許可/常態開放)</p>	<p>法令依據</p>	<p>備註</p>
<p>鹽水溪水系(含那拔林溪)</p> 	<p>經濟部水利署 第六河川局</p>	<p>水域遊憩使用行為非屬水域管理機關權責業務，以不開放為原則，如目的主管機關認有使用需要時，以專案申請許可</p>	<ol style="list-style-type: none"> 1. 水利法 2. 河川管理辦法 3. 水域遊憩活動管理辦法 	
<p>二仁溪水系(含松仔腳溪、牛稠埔溪)</p> 	<p>經濟部水利署 第六河川局</p>	<p>水域遊憩使用行為非屬水域管理機關權責業務，以不開放為原則，如目的主管機關認有使用需要時，以專案申請許可</p>	<ol style="list-style-type: none"> 1. 水利法 2. 河川管理辦法 3. 水域遊憩活動管理辦法 	



水域範圍 (請標示座標及提供圖檔)	水域管理機關	使用方式 (禁止/專案申請許可/常態開放)	法令依據	備註
 <p>曾文水庫大壩座標：23°14'53" N, 120°2'13" E</p>	<p>經濟部水利署南 區水資源局</p>	<p>禁止 (不宜開放)</p>	<ol style="list-style-type: none"> 1. 水利法第 54 條之 1 及第 54 條之 2 2. 水庫蓄水範圍使用管理辦法第 2、3、5、6、10 條 3. 曾文水庫管理機關、蓄水範圍及其申請許可管理事項(經濟部 104 年 8 月 28 日經水字第 10420211340 號公告) 	<p>曾文水庫湖域(水域)均在嘉義縣</p>
<p>南化水庫</p> 	<p>臺灣自來水公司</p>	<p>禁止 (不宜開放)</p>	<ol style="list-style-type: none"> 1. 水利法第 54 條之 1 及第 54 條之 2 2. 水庫蓄水範圍使用管理辦法第 2、3、5、6、10 條(104 年 8 月 10 日經濟部經水字第 10420210470 號公告) 	<p>本水庫係以家用及公共給水為主要目標，基於保護水源，水庫蓄水範圍內，不受理申請任何使用行為。</p>

水域範圍 (請標示座標及提供圖檔)	水域管理機關	使用方式 (禁止/專案申請許可/常態開放)	法令依據	備註
<p style="text-align: center;">德元埤水庫</p> 	<p style="text-align: center;">臺灣省嘉南農田水利會</p>	<ol style="list-style-type: none"> 1. 禁止從事游泳、滑水、潛水等水域遊憩活動 2. 本府觀光旅遊局於 101 年 10 月 9 日與嘉南農田水利會協調開放事宜。該會向經濟部辦理該水庫蓄水範圍及其申請許可事項公告後，即可以專案申請方式開放 	<p>水庫蓄水範圍使用管理辦法(經濟部 89 年 1 月 27 日水利字第 89888031 號公告)</p>	<p>屬中央列管水庫</p>
<p style="text-align: center;">葫蘆埤水域</p> 	<p style="text-align: center;">臺灣省嘉南農田水利會</p>	<p style="text-align: center;">專案申請許可</p>	<ol style="list-style-type: none"> 1. 農田水利會灌溉排水管理要點 2. 水域遊憩活動管理辦法 	<p>灌溉用埤池</p>

<p>水域範圍 (請標示座標及提供圖檔)</p>	<p>水域管理機關</p>	<p>使用方式 (禁止/專案申請許可/常態開放)</p>	<p>法令依據</p>	<p>備註</p>
<p>鹿寮溪水庫 (西拉雅國家風景區內)</p>  <p>壩址座標 (TWD97-TM2) : 13411532.728,2678770.228</p>	<p>台灣糖業公司</p>	<p>專案申請許可</p>	<ol style="list-style-type: none"> 1. 水利法第 54-1 條 2. 水庫蓄水範圍使用管理辦法第 2、3、5、6 條 3. 鹿寮溪水庫蓄水範圍及其申請許可事項(經濟部 98 年 12 月 31 日經授水字第 09820213660 號公告) 4. 水域遊憩活動管理辦法 	
<p>白河水庫 (西拉雅國家風景區內)</p> 	<p>臺灣省嘉南農田水利會</p>	<p>專案申請許可</p>	<ol style="list-style-type: none"> 1. 水利法第 54-1 條 2. 水庫蓄水範圍使用管理辦法第 2、3、5、6、14、16 條 3. 白河水庫蓄水範圍及其申請許可事項 (經濟部 106 年 3 月 2 日經授水字第 1062 0201830 號公告) 4. 水域遊憩活動管理辦法 	<ol style="list-style-type: none"> 1. 屬中央列管水庫 2. 目前水庫劃設部分水域辦理船筏、浮具等水上活動，惟須依據相關規定向臺灣省嘉南農田水利會專案申請

水域範圍 (請標示座標及提供圖檔)	水域管理機關	使用方式 (禁止/專案申請許可/常態開放)	法令依據	備註
<p>尖山埤水庫 (西拉雅國家風景區內)</p>  <p>壩址座標 (TWD97-TM2) : 13401988.275,2664027.042</p>	<p>台灣糖業股份有 限公司</p>	<ol style="list-style-type: none"> 1. 專案申請許可 2. 台灣糖業股份公司常態經營腳踏船、獨木舟、立式划槳(收費) 	<ol style="list-style-type: none"> 1. 水庫蓄水範圍使用管理辦法(經濟部105年6月14日經授水字第10520205980號公告) 2. 水域遊憩活動管理辦法 3. 西拉雅國家風景特定區內尖山埤水庫水域遊憩區從事水域活動限制、暫停相關事項(交通部觀光局西拉雅國家風景區管理處104年6月24日觀西管字第10403005281號公告) 	
<p>烏山頭水庫 (西拉雅國家風景區內)</p> 	<p>臺灣省嘉南農田水利會</p>	<ol style="list-style-type: none"> 1. 專案申請許可 2. 由嘉南農田水利會B.O.T廠商，未來規劃經營手划船、水上腳踏車(收費) 	<ol style="list-style-type: none"> 1. 水利法 2. 水庫蓄水範圍使用管理辦法第2、3、5、6、14、16條 3. 烏山頭水庫蓄水範圍及其申請許可事項(106年03月03日經授水字第10620201920號公告) 4. 水域遊憩活動管理辦法 	<ol style="list-style-type: none"> 1. 屬中央列管水庫。 2. 目前水庫B.O.T經營太陽能電動船

<p>水域範圍 (請標示座標及提供圖檔)</p>	<p>水域管理機關</p>	<p>使用方式 (禁止/專案申請許可/常態開放)</p>	<p>法令依據</p>	<p>備註</p>
<p>鹽水埤水庫 (西拉雅國家風景區內)</p> <p>鹽水埤水庫蓄水範圍圖</p> 	<p>臺灣省嘉南農田水利會</p>	<p>專案申請許可</p>	<ol style="list-style-type: none"> 1. 水利法 2. 水庫蓄水範圍使用管理辦法第 3、5、6 條 3. 鹽水埤水庫蓄水範圍及申請許可事項(106 年 8 月 10 日經授水字第 1062020 9110 號公告)。 4. 水域遊憩活動管理辦法。 	<p>屬中央列管水庫</p>
<p>虎頭埤水庫</p>  <p>(西拉雅國家風景區內)</p>	<p>臺灣省嘉南農田水利會</p>	<ol style="list-style-type: none"> 1. 專案申請許可 2. 觀光旅遊局常態經營水上腳踏車、獨木舟、立式划槳(收費) 	<ol style="list-style-type: none"> 1. 水利法第 54 條之 2 2. 水庫蓄水範圍使用管理辦法第 2、3、5、6、14、16 條 3. 虎頭埤水庫管理機構、蓄水範圍及其申請許可管理事項(經濟部 94 年 6 月 28 日經授水字第 09420211630 號公告) 4. 水域遊憩活動管理辦法 5. 西拉雅國家風景特定區內虎頭埤水庫水域遊憩區從事水域活動限制、暫停相關事項(交通部觀光局西拉雅國家風景區管理處 104 年 6 月 24 日觀西管字第 10403005283 號公告) 	<ol style="list-style-type: none"> 1. 屬中央列管水庫 2. 本水庫水域業由觀光旅遊局承租，應依據公告事項逕為妥處

水域範圍 (請標示座標及提供圖檔)	水域管理機關	使用方式 (禁止/專案申請許可/常態開放)	法令依據	備註
<p>鏡面水庫</p> 	<p>臺灣自來水公司</p>	<p>禁止 (不宜開放)</p>	<p>1. 水利法第 54 條之 1 及第 54 條之 2 2. 水庫蓄水範圍使用管理辦法第 2、3、5、6、10 條(102 年 5 月 23 日經授水字第 10220204770 號公告)</p>	<p>本水庫係以家用及公共給水為主要目標，基於保護水源，本水庫蓄水範圍內不受理申請任何使用行為</p>
<p>走馬瀨農場水域</p>  <p>圖例 區域限制遊覽區 水上腳踏車</p> <p>座標座標系統(地理座標TWD97系座) A點 191464mE - 2559510mN B點 191423mE - 2559497mN C點 191399mE - 2559529mN D點 191405mE - 2559572mN E點 191461mE - 2559551mN</p>	<p>走馬瀨農場</p>	<p>1. 專案申請許可 2. 走馬瀨農場常態經營水上腳踏車 (收費)</p>	<p>西拉雅國家風景特定區內走馬瀨農場水域遊憩區從事水域活動限制、暫停相關事項(交通部觀光局西拉雅國家風景區管理處 104 年 6 月 24 日觀西管字第 10403005282 號公告)</p>	

<p>水域範圍 (請標示座標及提供圖檔)</p>	<p>水域管理機關</p>	<p>使用方式 (禁止/專案申請許可/常態開放)</p>	<p>法令依據</p>	<p>備註</p>
<p>新營區天鵝湖</p> 	<p>臺灣省嘉南農田水利會</p>	<p>專案申請許可</p>	<ol style="list-style-type: none"> 1. 農田水利會灌溉排水管理要點 2. 水域遊憩活動管理辦法 	<ol style="list-style-type: none"> 1. 灌溉用埤池。 2. 土地權屬臺南市政府所有
<p>臺南公園燕潭</p> 	<p>本府工務局</p>	<p>可從事獨木舟、水上腳踏車水上活動，惟不開放申請</p>	<ol style="list-style-type: none"> 1. 臺南市公園管理自治條例 2. 水域遊憩活動管理辦法 3. 台南市政府工務局 102 年 5 月 20 日南市工一字第 1020431712A 號公告 	

<p>水域範圍 (請標示座標及提供圖檔)</p>	<p>水域管理機關</p>	<p>使用方式 (禁止/專案申請許可/常態開放)</p>	<p>法令依據</p>	<p>備註</p>
<p>安平歷史水景公園</p> 	<p>本府工務局</p>	<p>採原則禁止，專案申請開放 (划船、獨木舟、水上腳踏車、帆船及領有小船執照船舶繞行水上活動)</p>	<ol style="list-style-type: none"> 1. 臺南市公園管理自治條例 2. 水域遊憩活動管理辦法 3. 台南市政府工務局 102 年 5 月 20 日南市工一字第 1020431712A 號公告 	<p>本府工務局 102 年 5 月 20 日公告，本水域可從事划船、獨木舟、水上腳踏車、帆船及領有小船執照船舶繞行水上活動</p>
<p>億載金城護城河&其他古蹟區水域</p> 	<p>本府文化局</p>	<ol style="list-style-type: none"> 1. 現由文化局使用中，不宜開放其他單位申請使用 2. 常態提供民眾水上腳踏車、手划船遊憩(收費) 	<p>水域遊憩活動管理辦法</p>	