






## 虎頭埤風景區水域告示牌及救生圈配置表

類別	告示牌及拋生救生圈		
編號	告示牌內容 (亦可以照片形式提供)	位置概述	座標
1		大北灣	22° 02' 88.9" N 120° 33' 73.5" E
2		環湖步道 0.6 公里處	23° 02' 88.9" N 120° 33' 73.5" E
3		第一碼頭	23° 02' 66.1" N 120° 33' 69.2" E

4		溢洪道旁	<p>23° 02' 59.0" N 120° 34' 01.3" E</p>
5		觀湖曲橋內 小島	<p>23° 02' 71.5" N 120° 33' 85.6" E</p>
6		南洋杉涼亭 區	<p>23° 02' 63.7" N 120° 34' 15.3" E</p>

7		吊橋東側	<p>23° 02' 73.2" N 120° 33' 91.1" E</p>
8		湖濱烤肉區	<p>23° 02' 65.7" N 120° 33' 70.2" E</p>
9		<p>環湖步道 0.9 公里處</p>	<p>23° 02' 72.9" N 120° 33' 70.8" E</p>

10		環湖步道 2.0 公里處	23° 02' 77.8" N 120° 34' 42.5" E
11		活動中心 東側水域	23° 02' 97.4" N 120° 34' 36.4" E

12		南岸 三粒亭	$23^{\circ} 02' 86.1'' \text{ N}$ $120^{\circ} 34' 59.1'' \text{ E}$
13		第二碼頭	$23^{\circ} 02' 73.2'' \text{ N}$ $120^{\circ} 33' 91.1'' \text{ E}$

14		八角亭	$23^{\circ} 02' 87.8'' \text{ N}$ $120^{\circ} 33' 90.8'' \text{ E}$
15		水上舞台	$23^{\circ} 02' 79.4'' \text{ N}$ $120^{\circ} 33' 92.7'' \text{ E}$

16		環湖橋東側	23° 02' 87.1" N 120° 34' 65.8" E
----	---	-------	-------------------------------------