




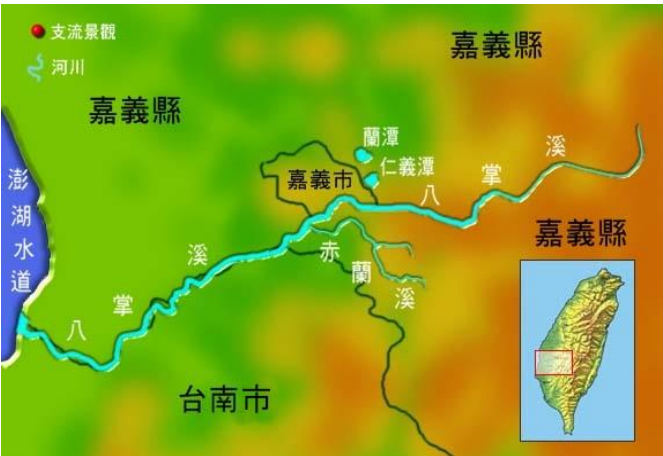
臺南市開放水域管理機關一覽表



水域範圍	水域管理機關	使用方式 (禁止/專案申請許可/常態開放)	法令依據	備註
 <p>Legend 國家公園範圍 (陸域) 國家公園範圍 (海域) <all other values> type2 海管(一) 海管(二) 台江線</p>	<p>內政部 國家公園署 台江國家 公園 管理處</p>	<ol style="list-style-type: none"> 1. 生態保護區、史蹟保存區、特別景觀區(「特一-北汕尾濕地特別景觀區」及「特五-曾文溪口特別景觀區」部分公共河道水域除外)，禁止從事各類水域遊憩活動。 2. 特別景觀區之「特一-北汕尾濕地特別景觀區」、「特五-曾文溪口特別景觀區」部分公共河道水域，一般管制區之「管一-鹽水溪水域一般管制區」部分水域、「管八-七股瀉湖一般管制區」水域應向本處申請核准後始得從事水域遊憩活動(詳如附件一：計畫示意圖)。 3. 非屬前二項規定之公有公共水域得免經申請核准從事水域遊憩使用。 	<ol style="list-style-type: none"> 1. 國家公園法 2. 台江國家公園水域遊憩活動申請須知(台江國家公園管理處 111.5.6 營江解字第 1111004132 號令修正)(查詢：https://reurl.cc/OjAjM7) 	
<p>曾文水庫 (西拉雅國家風景區範圍內)</p>  <p>曾文水庫大壩座標：23°14'53" N, 120°2'13" E</p>	<p>經濟部水 利署 南區水資 源局</p>	<p>專案申請</p>	<ol style="list-style-type: none"> 1. 水利法第 54 條之 1 及第 54 條之 2 2. 水庫蓄水範圍使用管理辦法第 2、3、5、6、10 條 3. 曾文水庫蓄水範圍及其申請許可管理事項(經濟部 109 年 10 月 23 日經授水字第 10920216030 號公告)(查詢：https://reurl.cc/WvrRq5) 4. 交通部觀光局西拉雅國家風景區管理處 111 年 8 月 23 日觀西管字第 11103007044 號公告。(查詢：https://reurl.cc/9RG74X) 	<p>曾文水庫湖域(水域)均在嘉義縣</p>

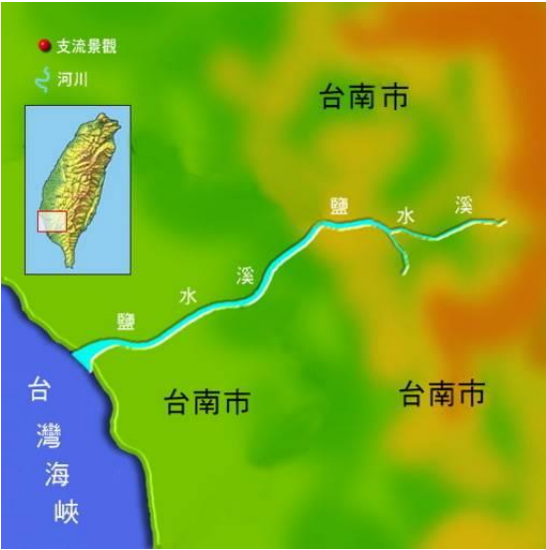
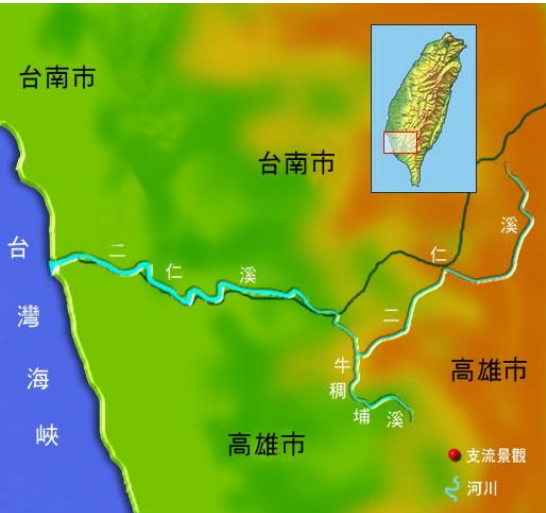
水域範圍	水域管理機關	使用方式 (禁止/專案申請許可/常態開放)	法令依據	備註
<p>尖山埤水庫 (西拉雅國家風景區範圍內)</p>  <p>壩址座標 (TWD97-TM2) : 13401988.275,2664027.042</p>	<p>台灣糖業股份有限公司 柳營尖山埤渡假村</p>	<ol style="list-style-type: none"> 1. 專案申請許可 2. 台灣糖業股份公司常態經營腳踏船、獨木舟、立式划槳(收費) 	<ol style="list-style-type: none"> 1. 水庫蓄水範圍使用管理辦法(經濟部 105 年 6 月 14 日經授水字第 10520205980 號公告) 2. 水域遊憩活動管理辦法 3. 西拉雅國家風景特定區內尖山埤水庫水域遊憩區從事水域活動限制、暫停相關事項(交通部觀光局西拉雅國家風景區管理處 111 年 8 月 23 日觀西管字第 11103007042 號公告)。(查詢：https://reurl.cc/9RG74X) 	
<p>虎頭埤水庫 (西拉雅國家風景區範圍內)</p>  <p>(西拉雅國家風景區內)</p>	<p>農業部 農田水利署 嘉南管理處</p>	<ol style="list-style-type: none"> 1. 專案申請許可 2. 觀光旅遊局委外常態經營水上腳踏車、獨木舟、立式划槳(收費) 	<ol style="list-style-type: none"> 1. 水利法第 54 條之 2 2. 水庫蓄水範圍使用管理辦法第 2、3、5、6、14、16 條 3. 虎頭埤水庫管理機構、蓄水範圍及其申請許可管理事項(經濟部 106 年 11 月 6 日經授水字第 10620213510 號公告) 4. 西拉雅國家風景特定區內虎頭埤水庫水域遊憩區從事水域活動限制、暫停相關事項(交通部觀光局西拉雅國家風景區管理處 111 年 8 月 23 日觀西管字第 11103007043 號公告)。(查詢：https://reurl.cc/9RG74X) 	<ol style="list-style-type: none"> 1. 屬中央列管水庫 2. 本水庫水域業由觀光旅遊局承租，應依據公告事項逕為妥處

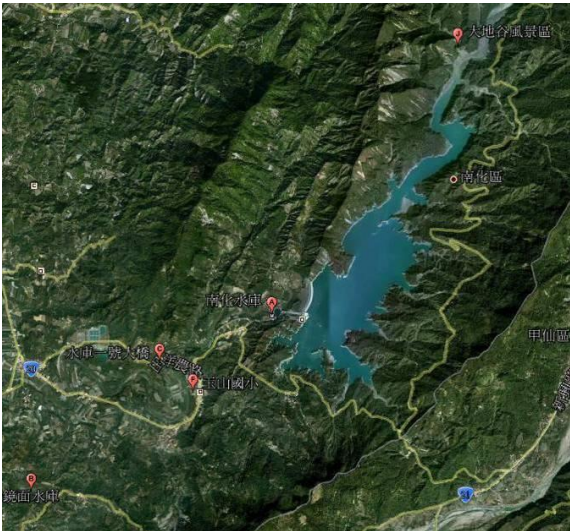
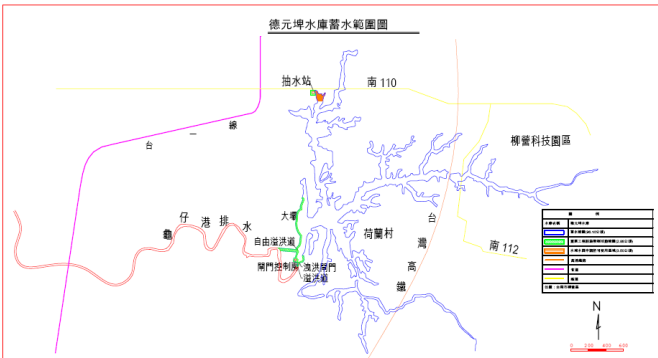
水域範圍	水域管理機關	使用方式 (禁止/專案申請許可/常態開放)	法令依據	備註
<p>走馬瀨農場水域 (西拉雅國家風景區範圍內)</p>  <p>圖例 區域限制僅得從事水上腳踏車</p> <p>各點座標說明(依據TWD97系統) A點 191464mE · 2559510mN B點 191423mE · 2559497mN C點 191399mE · 2559528mN D點 191406mE · 2559572mN E點 191461mE · 2559551mN</p>	走馬瀨農場	<p>1. 專案申請許可</p> <p>2. 走馬瀨農場常態經營水上腳踏車(收費)</p>	<p>1. 水域遊憩活動管理辦法</p> <p>2. 西拉雅國家風景特定區內走馬瀨農場水域遊憩區從事水域活動限制、暫停相關事項(交通部觀光局西拉雅國家風景區管理處 111 年 8 月 23 日觀西管字第 11103007045 號公告) (查詢：https://reurl.cc/9RG74X)</p>	
<p>安平漁港</p> 	<p>漁業署 (主管機關)</p> <p>本市漁港及近海管理所 (代管機關)</p>	專案申請許可	<p>1. 漁港法</p> <p>2. 105 年 1 月 22 日漁一字第 1051201366 號函送「105 年度委託代管第一類漁港計畫」委辦計畫合約書</p>	

水域範圍	水域管理機關	使用方式 (禁止/專案申請許可/常態開放)	法令依據	備註																																												
<p style="text-align: center;">安平商港水域</p>  <table border="1" data-bbox="555 343 728 470"> <thead> <tr> <th>點</th> <th>緯度</th> <th>經度</th> </tr> </thead> <tbody> <tr> <td>A</td> <td>N22°57'12.72"</td> <td>E120°10'16.04"</td> </tr> <tr> <td>B</td> <td>N22°58'17.76"</td> <td>E120°07'46.89"</td> </tr> <tr> <td>C</td> <td>N22°59'01.04"</td> <td>E120°08'16.92"</td> </tr> <tr> <td>D</td> <td>N22°58'06.53"</td> <td>E120°06'38.00"</td> </tr> </tbody> </table> <p>註：坐標系統為 TW97 系統</p>	點	緯度	經度	A	N22°57'12.72"	E120°10'16.04"	B	N22°58'17.76"	E120°07'46.89"	C	N22°59'01.04"	E120°08'16.92"	D	N22°58'06.53"	E120°06'38.00"	<p>臺灣港務股份有限公司 高雄港務分公司 安平港營運處</p>	<p style="text-align: center;">原則禁止 專案申請許可</p>	<p>商港法</p>																														
點	緯度	經度																																														
A	N22°57'12.72"	E120°10'16.04"																																														
B	N22°58'17.76"	E120°07'46.89"																																														
C	N22°59'01.04"	E120°08'16.92"																																														
D	N22°58'06.53"	E120°06'38.00"																																														
<p style="text-align: center;">本市南區海岸(含黃金海岸)</p>  <table border="1" data-bbox="168 1101 380 1308"> <thead> <tr> <th>地點</th> <th>緯度</th> <th>經度</th> <th>說明</th> </tr> </thead> <tbody> <tr> <td>A</td> <td>22°57'12.727N</td> <td>120°10'16.041E</td> <td>標桿AB內陸海堤碼頭範圍線</td> </tr> <tr> <td>B</td> <td>22°57'28.147N</td> <td>120°09'38.827E</td> <td>A點向外海延伸500公尺</td> </tr> <tr> <td>C</td> <td>22°56'38.247N</td> <td>120°09'20.037E</td> <td>B點向外海延伸50公尺</td> </tr> <tr> <td>D</td> <td>22°56'11.887N</td> <td>120°09'12.777E</td> <td>C點向外海延伸50公尺</td> </tr> <tr> <td>E</td> <td>22°56'22.587N</td> <td>120°10'26.207E</td> <td>G點向外海延伸500公尺</td> </tr> <tr> <td>F</td> <td>22°55'42.077N</td> <td>120°09'26.547E</td> <td>G點向外海延伸225公尺</td> </tr> <tr> <td>G</td> <td>22°55'04.667N</td> <td>120°10'31.707E</td> <td>標桿GH內陸海岸線，距海岸線200公尺</td> </tr> <tr> <td>H</td> <td>22°55'59.297N</td> <td>120°10'15.397E</td> <td>G點向外海延伸500公尺</td> </tr> <tr> <td>I</td> <td>22°54'44.747N</td> <td>120°10'57.087E</td> <td>C點向外海延伸500公尺</td> </tr> <tr> <td>J</td> <td>22°54'42.427N</td> <td>120°10'19.717E</td> <td>I點向外海延伸500公尺</td> </tr> </tbody> </table>	地點	緯度	經度	說明	A	22°57'12.727N	120°10'16.041E	標桿AB內陸海堤碼頭範圍線	B	22°57'28.147N	120°09'38.827E	A點向外海延伸500公尺	C	22°56'38.247N	120°09'20.037E	B點向外海延伸50公尺	D	22°56'11.887N	120°09'12.777E	C點向外海延伸50公尺	E	22°56'22.587N	120°10'26.207E	G點向外海延伸500公尺	F	22°55'42.077N	120°09'26.547E	G點向外海延伸225公尺	G	22°55'04.667N	120°10'31.707E	標桿GH內陸海岸線，距海岸線200公尺	H	22°55'59.297N	120°10'15.397E	G點向外海延伸500公尺	I	22°54'44.747N	120°10'57.087E	C點向外海延伸500公尺	J	22°54'42.427N	120°10'19.717E	I點向外海延伸500公尺	<p>本府水利局 (海堤區域)</p>	<ol style="list-style-type: none"> 1. 本海域無常駐救生員、漂沙不穩定，且常有牡蠣養殖(每年10月1日至翌年6月30日)，故不宜開放游泳。 2. 本市南區鯤鯓、喜樹部分海域，於牡蠣養殖外，開放從事風箏衝浪活動。 	<ol style="list-style-type: none"> 1. 水利相關法規並無規定 2. 本市南區近岸海域限制、禁止水域遊憩活動及相關事項(臺南市政府104年11月18日府觀風字第1040946366B號公告) 	<p>水域範圍： 海堤堤肩線向外一百五十公尺範圍內，超過負五公尺等深線者，以負五公尺等深線為準</p>
地點	緯度	經度	說明																																													
A	22°57'12.727N	120°10'16.041E	標桿AB內陸海堤碼頭範圍線																																													
B	22°57'28.147N	120°09'38.827E	A點向外海延伸500公尺																																													
C	22°56'38.247N	120°09'20.037E	B點向外海延伸50公尺																																													
D	22°56'11.887N	120°09'12.777E	C點向外海延伸50公尺																																													
E	22°56'22.587N	120°10'26.207E	G點向外海延伸500公尺																																													
F	22°55'42.077N	120°09'26.547E	G點向外海延伸225公尺																																													
G	22°55'04.667N	120°10'31.707E	標桿GH內陸海岸線，距海岸線200公尺																																													
H	22°55'59.297N	120°10'15.397E	G點向外海延伸500公尺																																													
I	22°54'44.747N	120°10'57.087E	C點向外海延伸500公尺																																													
J	22°54'42.427N	120°10'19.717E	I點向外海延伸500公尺																																													

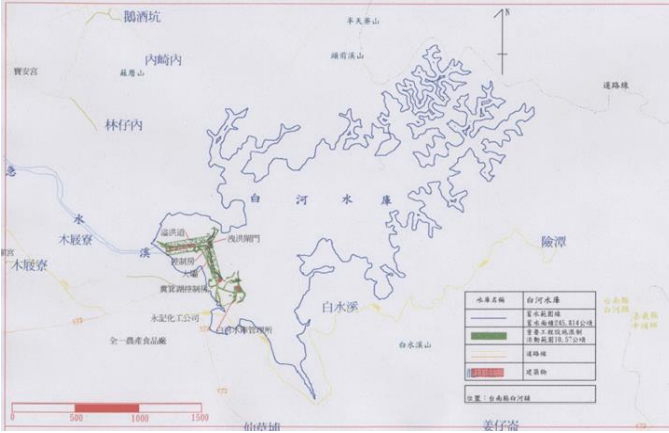
水域範圍	水域管理機關	使用方式 (禁止/專案申請許可/常態開放)	法令依據	備註
<p style="text-align: center;">臺南運河</p> 	<p style="text-align: center;">本府水利局</p>	<p style="text-align: center;">專案申請許可</p>	<p>1. 水利法。 2. 修正「臺南市臺南運河限制水域遊憩活動及相關事項公告」(臺南市政府 107 年 6 月 26 日府觀風字第 1070694157B 號公告)</p>	<p>1. 有關水利構造物維護事宜，由水利局主政 2. 水域遊憩活動申請，洽觀光旅遊局辦理</p>
<p style="text-align: center;">八掌溪水系(含赤蘭溪、頭前溪)</p> 	<p style="text-align: center;">經濟部水利署 第五河川分署</p>	<p style="text-align: center;">專案申請許可。</p>	<p>1. 水利法 2. 河川管理辦法</p>	

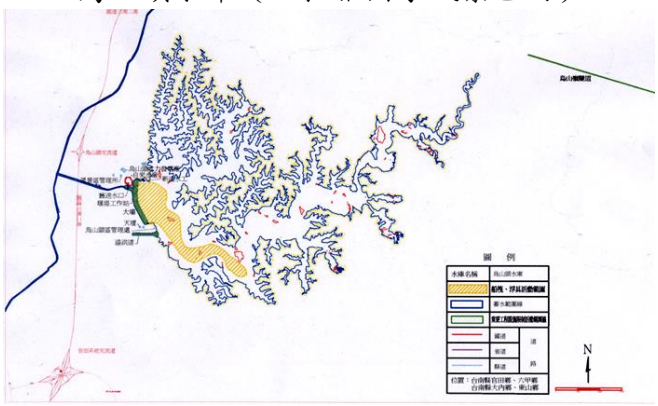

水域範圍	水域管理機關	使用方式 (禁止/專案申請許可/常態開放)	法令依據	備註
<p>急水溪水系(含六重溪、龜重溪)</p> 	<p>經濟部水利署 第五河川分署</p>	<p>專案申請許可。</p>	<p>1. 水利法 2. 河川管理辦法</p>	
<p>曾文溪水系(含後堀溪、菜寮溪、官田溪)</p> 	<p>經濟部水利署 第六河川分署</p>	<p>專案申請許可。</p>	<p>1. 水利法 2. 河川管理辦法</p>	



水域範圍	水域管理機關	使用方式 (禁止/專案申請許可/常態開放)	法令依據	備註
<p>鹽水溪水系(含那拔林溪)</p> 	<p>經濟部水利署 第六河川分署</p>	<p>專案申請許可。</p>	<p>1. 水利法 2. 河川管理辦法</p>	
<p>二仁溪水系(含松仔腳溪、牛稠埔溪)</p> 	<p>經濟部水利署 第六河川分署</p>	<p>專案申請許可。</p>	<p>1. 水利法 2. 河川管理辦法</p>	


水域範圍	水域管理機關	使用方式 (禁止/專案申請許可/常態開放)	法令依據	備註
<p style="text-align: center;">南化水庫</p> 	<p style="text-align: center;">臺灣自來水股份有限公司</p>	<p style="text-align: center;">禁止 (不宜開放)</p> <p style="text-align: center;">本水庫係以家用及公共給水為主要目標，基於保護水源，水庫蓄水範圍內，不受理申請任何使用行為。</p>	<ol style="list-style-type: none"> 1. 水利法第 54 條之 1 及第 54 條之 2 2. 水庫蓄水範圍使用管理辦法第 2、3、5、6、10 條(104 年 8 月 10 日經濟部經水字第 10420210470 號公告) 	
<p style="text-align: center;">德元埤水庫</p> 	<p style="text-align: center;">農業部 農田水利署 嘉南管理處</p>	<p style="text-align: center;">專案申請許可</p>	<ol style="list-style-type: none"> 1. 水利法第 54 條之 2 2. 水庫蓄水範圍使用管理辦法第 2、3、5、6、14、16 條 3. 德元埤水庫-修正公告德元埤水庫蓄水範圍及其申請許可事項(經濟部 111 年 9 月 1 日經授水字第 11120210730 號公告) 	<p style="text-align: center;">屬中央 列管水庫</p>


水域範圍	水域管理機關	使用方式 (禁止/專案申請許可/常態開放)	法令依據	備註
<p>葫蘆埤水域</p> 	<p>農業部 農田水利署 嘉南管理處</p>	<p>專案申請許可</p>	<p>農田水利署嘉南管理處灌溉排水管理要點</p>	<p>灌溉用埤池</p>
<p>鹿寮溪水庫 (西拉雅國家風景區內)</p>  <p>壩址座標 (TWD97-TM2): 13411532.728,2678770.228</p>	<p>台灣糖業股份有限公司</p>	<p>專案申請許可</p>	<ol style="list-style-type: none"> 1. 水利法第 54-1 條 2. 水庫蓄水範圍使用管理辦法第 2、3、5、6 條 3. 鹿寮溪水庫蓄水範圍及其申請許可事項(經濟部 98 年 12 月 31 日經授水字第 09820213660 號公告) 	

水域範圍	水域管理機關	使用方式 (禁止/專案申請許可/常態開放)	法令依據	備註
<p style="text-align: center;">白河水庫 (西拉雅國家風景區內)</p> 	<p>農業部 農田水利署 嘉南管理處</p>	<p>專案申請許可</p>	<ol style="list-style-type: none"> 1. 水利法第 54-1 條 2. 水庫蓄水範圍使用管理辦法第 2、3、5、6、14、16 條 3. 白河水庫蓄水範圍及其申請許可事項(經濟部 108 年 5 月 30 日經授水字第 10820207710 號公告) 	<ol style="list-style-type: none"> 1. 屬中央列管水庫 2. 目前水庫劃設部分水域辦理船筏、浮具等水上活動，惟須依據相關規定向農田水利署嘉南管理處專案申請

水域範圍	水域管理機關	使用方式 (禁止/專案申請許可/常態開放)	法令依據	備註
<p>烏山頭水庫 (西拉雅國家風景區內)</p> 	<p>農業部 農田水利署 嘉南管理處</p>	<p>1. 專案申請許可</p> <p>2. 由農田水利署嘉南管理處 B.O.T 廠商經營，未來規劃經營手划船、水上腳踏車(收費)</p>	<p>1. 水利法</p> <p>2. 水庫蓄水範圍使用管理辦法第 2、3、5、6、14、16 條</p> <p>3. 烏山頭水庫蓄水範圍及其申請許可事項(經濟部 111 年 11 月 22 日經授水字第 11120215770 號公告)</p>	<p>1. 屬中央列管水庫。</p> <p>2. 目前水庫 B.O.T 經營太陽能電動船</p>
<p>鹽水埤水庫 (西拉雅國家風景區內)</p> <p>鹽水埤水庫蓄水範圍圖</p> 	<p>農業部 農田水利署 嘉南管理處</p>	<p>專案申請許可</p>	<p>1. 水利法</p> <p>2. 水庫蓄水範圍使用管理辦法第 3、5、6 條</p> <p>3. 鹽水埤水庫蓄水範圍及申請許可事項(106 年 8 月 10 日經授水字第 1062020 9110 號公告)。</p>	<p>屬中央列管水庫</p>

水域範圍	水域管理機關	使用方式 (禁止/專案申請許可/常態開放)	法令依據	備註
<p>鏡面水庫</p> 	<p>臺灣自來水股份有限公司</p>	<p>禁止 (不宜開放)</p>	<ol style="list-style-type: none"> 1. 水利法第 54 條之 1 及第 54 條之 2 2. 水庫蓄水範圍使用管理辦法第 2、3、5、6、10 條(102 年 5 月 23 日經授水字第 10220204770 號公告) 	<p>本水庫係以家用及公共給水為主要目標，基於保護水源，本水庫蓄水範圍內不受理申請任何使用行為</p>
<p>新營區天鵝湖</p> 	<p>農業部 農田水利署 嘉南管理處</p>	<p>專案申請許可</p>	<ol style="list-style-type: none"> 1. 農田水利署嘉南管理處灌溉排水管理要點 	<ol style="list-style-type: none"> 1. 灌溉用埤池。 2. 土地權屬臺南市政府所有

水域範圍	水域管理機關	使用方式 (禁止/專案申請許可/常態開放)	法令依據	備註
<p style="text-align: center;">安平歷史水景公園</p> 	<p style="text-align: center;">本府工務局</p>	<p style="text-align: center;">採原則禁止，專案申請開放 (划船、獨木舟、水上腳踏車、帆船及領有小船執照船舶繞行水上活動)</p>	<ol style="list-style-type: none"> 1. 臺南市公園管理自治條例 2. 台南市政府工務局 102 年 5 月 20 日南市工一字第 1020431712A 號公告 	<p>本府工務局 102 年 5 月 20 日公告，本水域可從事划船、獨木舟、水上腳踏車、帆船及領有小船執照船舶繞行水上活動</p>

水域範圍	水域管理機關	使用方式 (禁止/專案申請許可/常態開放)	法令依據	備註
	<p>本府工務局</p>	<p>可於非汛期期間從事划船、獨木舟、水上腳踏車、帆船及領有小船執照船舶繞行水上活動(營利行為除外)</p>	<ol style="list-style-type: none"> 1. 臺南市公園綠地管理自治條例 2. 臺南市政府工務局 112 年 11 月 23 日南市工園二字第 1121437592 號公告 	